
















MAPA TURÍSTICO ESPEJO

1. Iglesia Sta. Teresa - Hogar Parroquial
 2. Ermita de la Virgen de la Cabeza
 3. Casa Consistorial - Ayuntamiento
 4. Casa de las Cadenas
 5. Mercado Municipal - Plaza de Abastos
 6. Casa Antón Gómez
 7. Castillo Ducal de Espejo
 8. Parroquia San Bartolomé
 9. Casa Justina Luque
 10. Ermita de San Sebastián y Santa Rita
 11. Iglesia San Miguel
 12. Ermita de Santo Domingo
 13. C/Carril Alto - C/de las Flores
 14. Peña Flamenca - Antiguo Matadero
 15. Casas Solariegas Paseo de Andalucía
 16. Mirador Carril de las Cruces
 17. Miradores del Castillo
 18. Mirador Robert Capa
-  **MONUMENTOS**
 -  **SITIOS DE INTERÉS**
 -  **MIRADORES**

-  Industrias Cárnicas
-  Centro de Salud
-  Farmacias
-  Punto de información
-  Hotel Casa Almara
-  Albergue Municipal
-  Parada de bus
-  Parada de taxi
-  Gasolinera
-  Restos Arqueológicos

← CÓRDOBA

MONTILLA
←

NUEVA CARTEYA

Parque Periurbano El Borbollón 4,5KM